



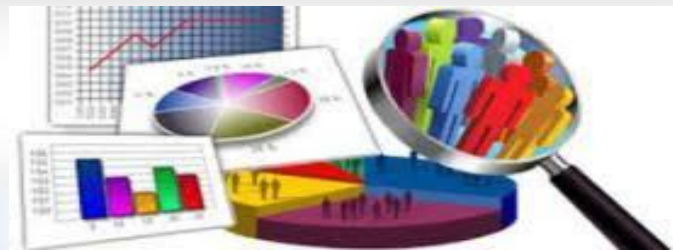
مركز المعلومات والتوثيق ودعم اتخاذ القرار  
المجلس القومي للسكان

# تقرير المؤشرات الديموجرافية على مستوى المراكز الادارية 2021



## محافظة جنوب سيناء

إصدار أغسطس 2022



## مقدمة

انطلاقاً من أهمية الأرقام والمعلومات في مساعدة متخذي القرار علي جميع المستويات في التخطيط ( المركزي واللامركزي ) .

يتقدم مركز المعلومات والتوثيق ودعم اتخاذ القرار بالمجلس القومي للسكان بإصدار تقرير المؤشرات الديموجرافية علي مستوي الأقسام / المراكز الإدارية بالمحافظة للمساهمة في تحقيق أهداف الاستراتيجية القومية للسكان 2020 – 2030 ، واستراتيجية التنمية المستدامة 2030 .

والله ولي التوفيق ...

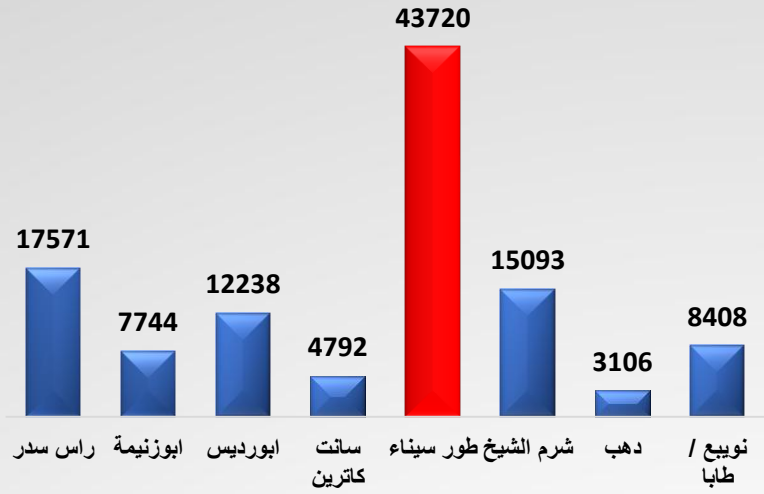
مركز المعلومات والتوثيق ودعم اتخاذ القرار  
المجلس القومي للسكان

# تعريف المؤشرات الديموجرافية

- **الكثافة السكانية للمساحة المأهولة** : متوسط عدد السكان لكل وحدة من مساحة الأرض المأهولة داخل الحدود الجغرافية للدولة أو لوحدية إدارية محددة فى لحظة زمنية معينة.
- **الزمن اللازم للتضاعف** : هو عدد السنوات اللازمة لكي يتضاعف عدد السكان الحالي علي أساس المعدل الراهن لنمو السكان.
- **معدل المواليد** : متوسط عدد المواليد أحياء خلال سنة معينة لكل ألف من السكان فى منتصف نفس السنة داخل الحدود الجغرافية للدولة أو لوحدية إدارية محددة .
- **معدل الوفيات** : متوسط عدد الوفيات خلال سنة معينة لكل ألف من السكان فى منتصف نفس السنة داخل الحدود الجغرافية للدولة أو لوحدية إدارية محددة .
- **نسبة الأمية** : عدد الأميين فى فئة عمرية ما فأكثر فى ( القسم/ المركز) منسوباً إلى عدد الأميين فى نفس الفئة العمرية بالمحافظة فى لحظة زمنية محددة وتعرف الأمية على إنها عدم القدرة على قراءة جملة .
- **متوسط كثافة الفصل** : عدد الطلبة فى مرحلة تعليمية معينة منسوباً إلى عدد السكان فى نفس المرحلة التعليمية داخل الحدود الجغرافية للدولة أو لوحدية إدارية محددة فى سنة دراسية محددة .
- **نسبة وفيات الامهات** : عدد الامهات اللاتي يتوفين فى خلال سنة محددة بسبب الحمل أو الولادة أو خلال فترة ال 42 يوماً التالية للولادة (فترة النفاس ) لكل 100 الف مولود حي خلال نفس السنة داخل الحدود الجغرافية للدولة أو لوحدية إدارية محددة .
- **نسبة الأسر التى تعولها امرأة** : عدد الأسر التى ترأسها امرأة منسوباً لإجمالى عدد الأسر داخل الحدود الجغرافية للدولة أو لوحدية إدارية محددة .

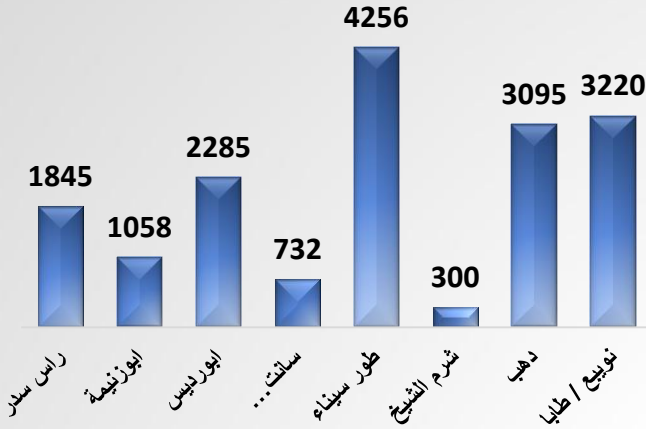
## تقدير السكان فى 2021/7/1

يتركز **38.8%** من اجمالى سكان  
المحافظة فى عدد **1** من **8**  
(مراكز) هو :  
مركز طور سيناء



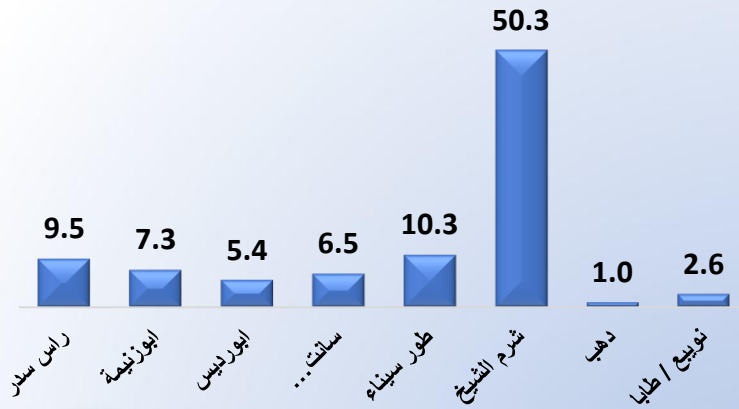
## المساحة المأهولة ( كم2 )

المساحة المأهولة  
للمحافظة هي :  
**16791.0 كم2**



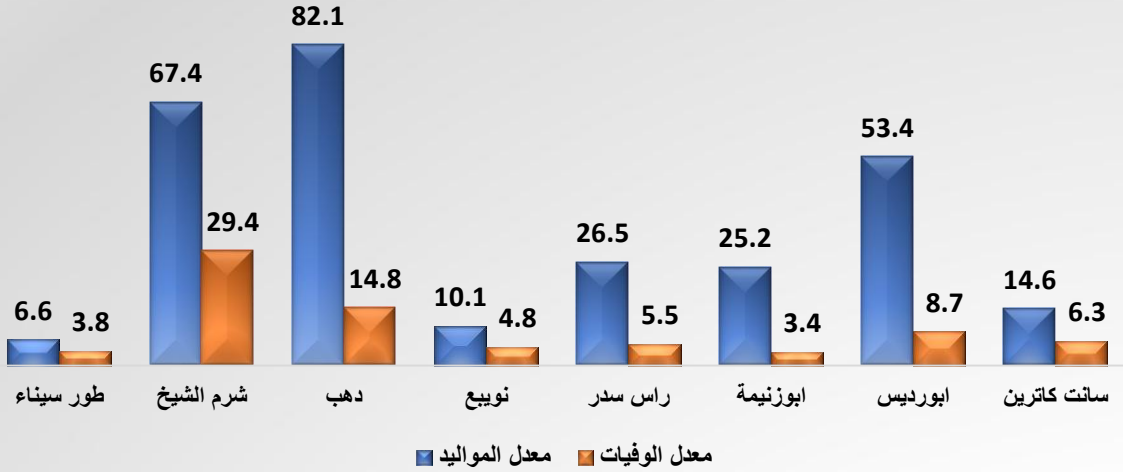
## الكثافة المأهولة ( فرد / كم2 )

الكثافة المأهولة  
للمحافظة هي :  
**6.7 نسمة / كم2**



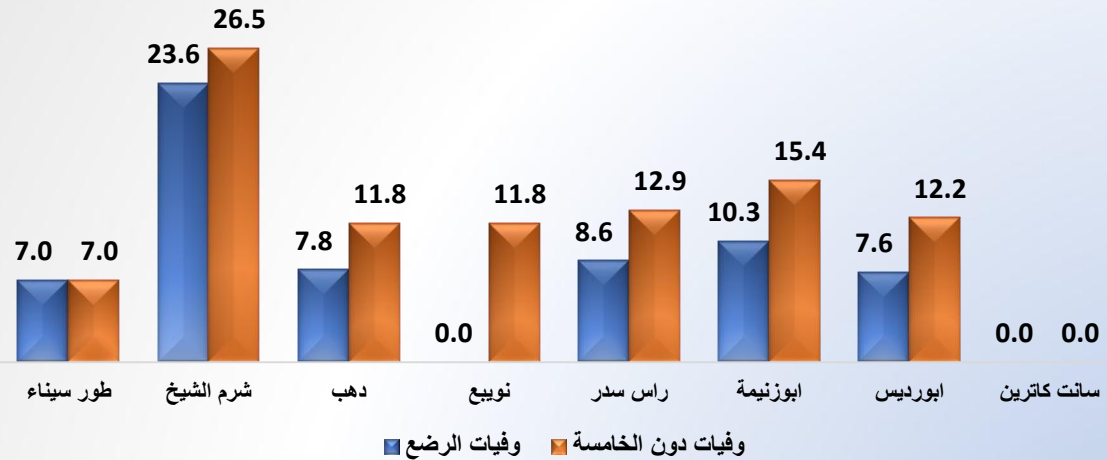
## معدلات المواليد والوفيات

جاءت اعلى معدلات مواليد في مركز  
دهب ووفيات في مركز شرم الشيخ

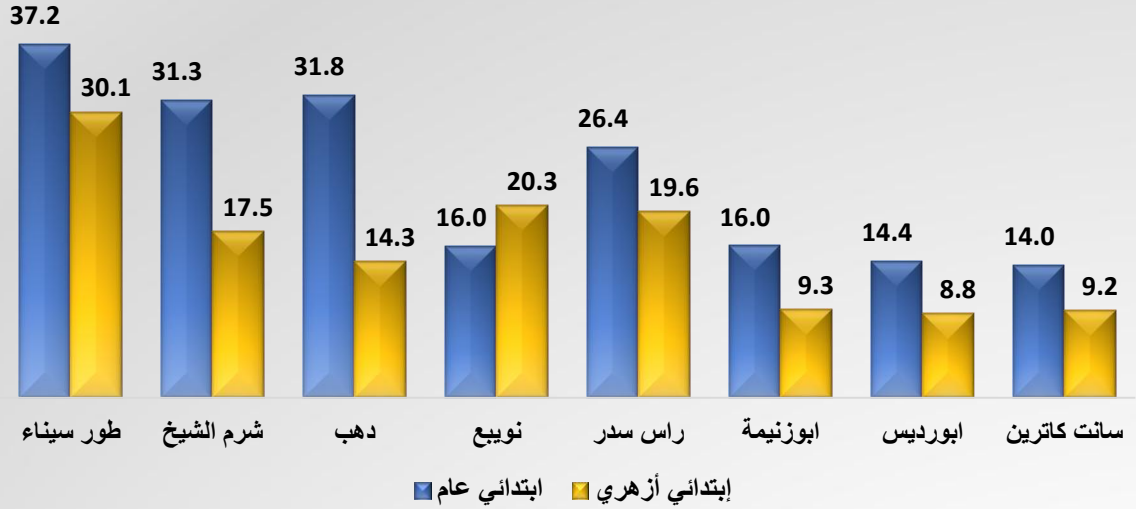


## معدلات وفيات (الرضع - دون الخامسة)

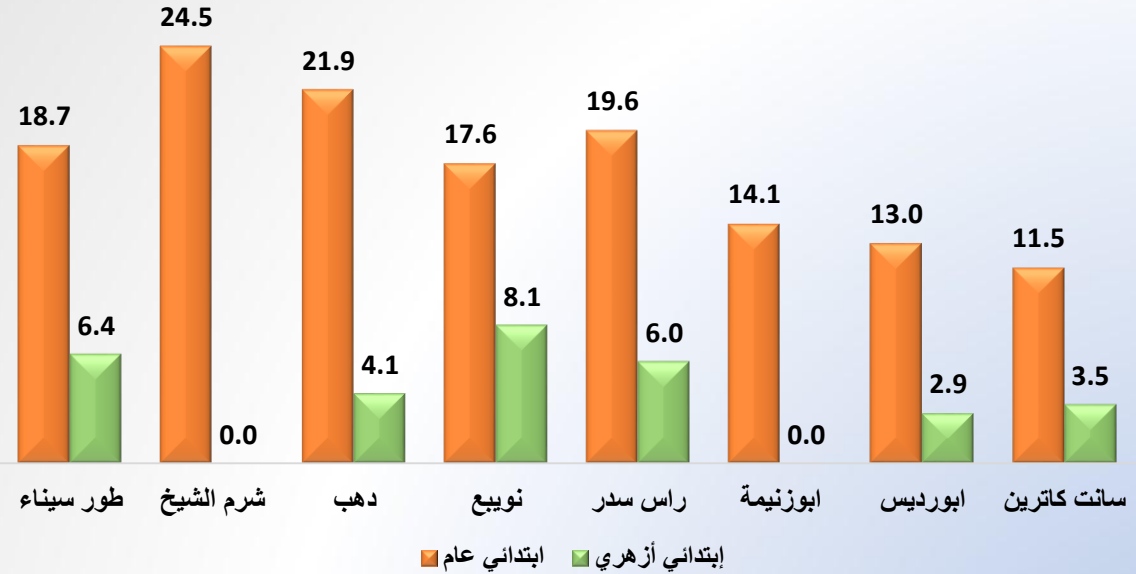
جاءت اعلى معدلات وفيات الرضع ودون  
الخامسة في مركز شرم الشيخ



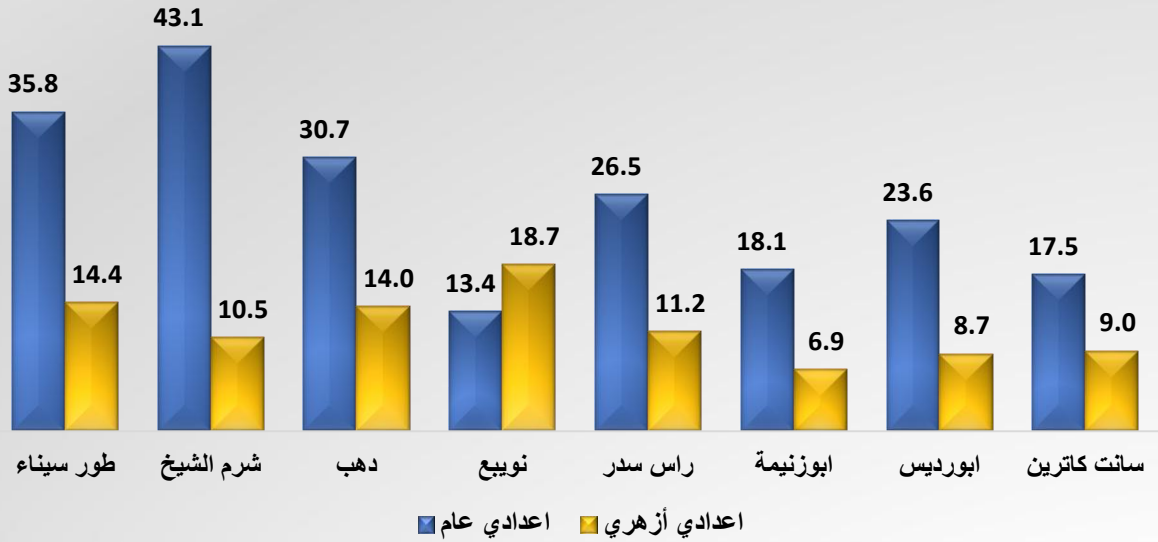
## كثافة الفصل الإبتدائي ( عام / أزهرى )



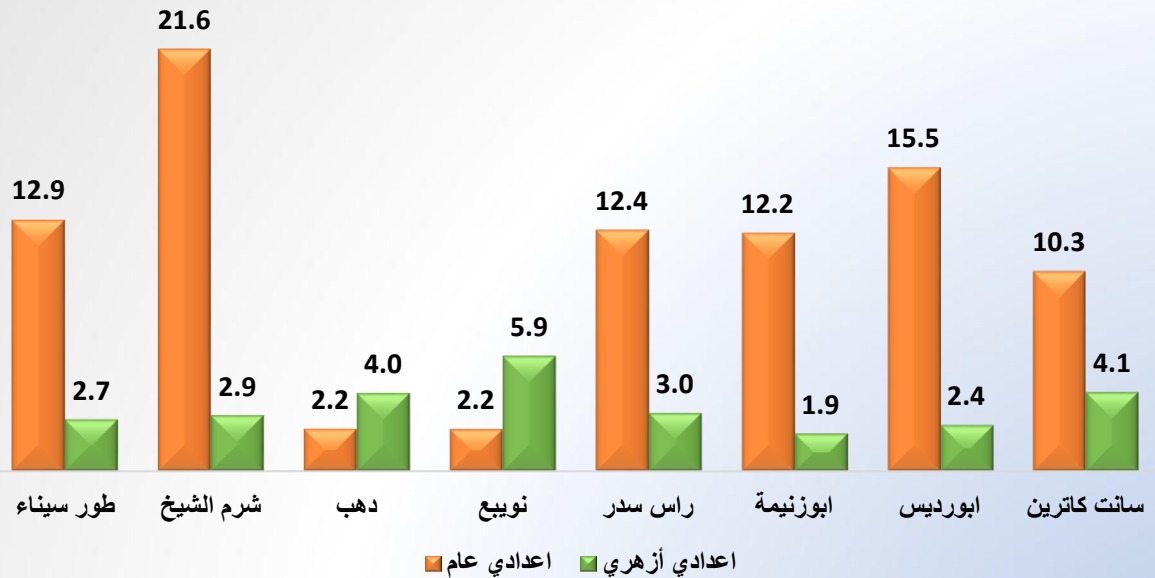
## متوسط عدد التلاميذ لكل مدرس إبتدائي ( عام / أزهرى )



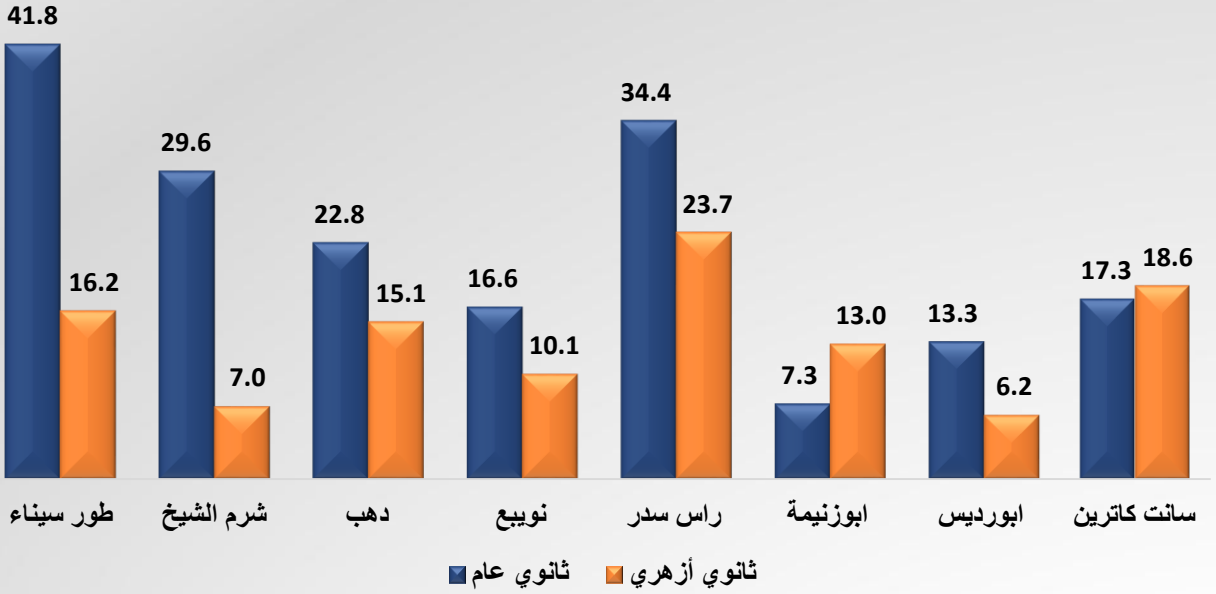
## كثافة الفصل اعدادى ( عام / أزهري )



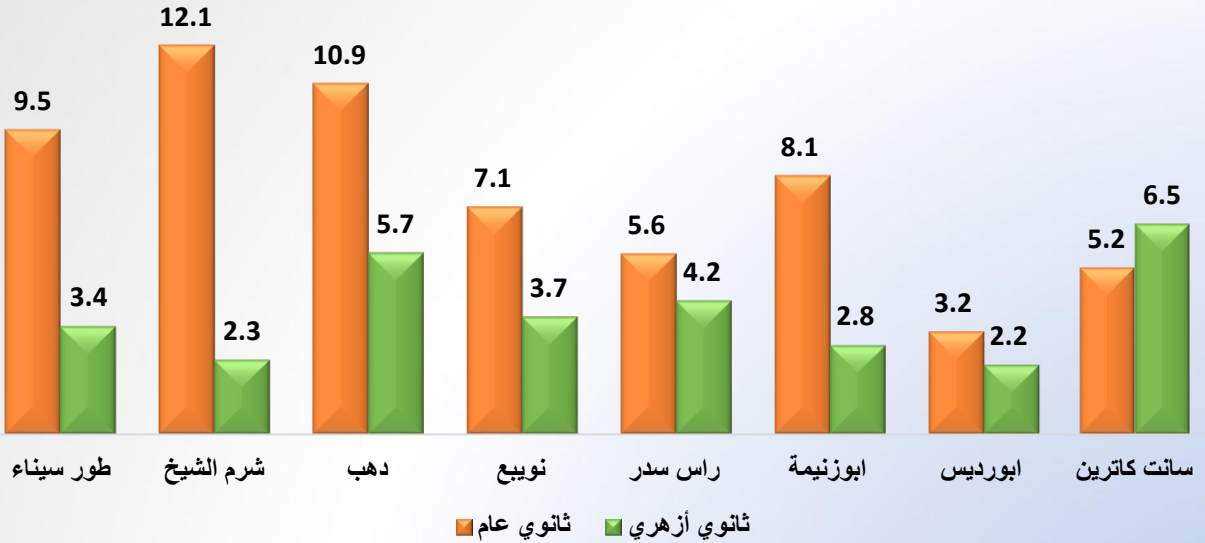
## متوسط عدد التلاميذ لكل مدرس اعدادى ( عام / أزهري )



## كثافة الفصل ثانوي ( عام / أهري )

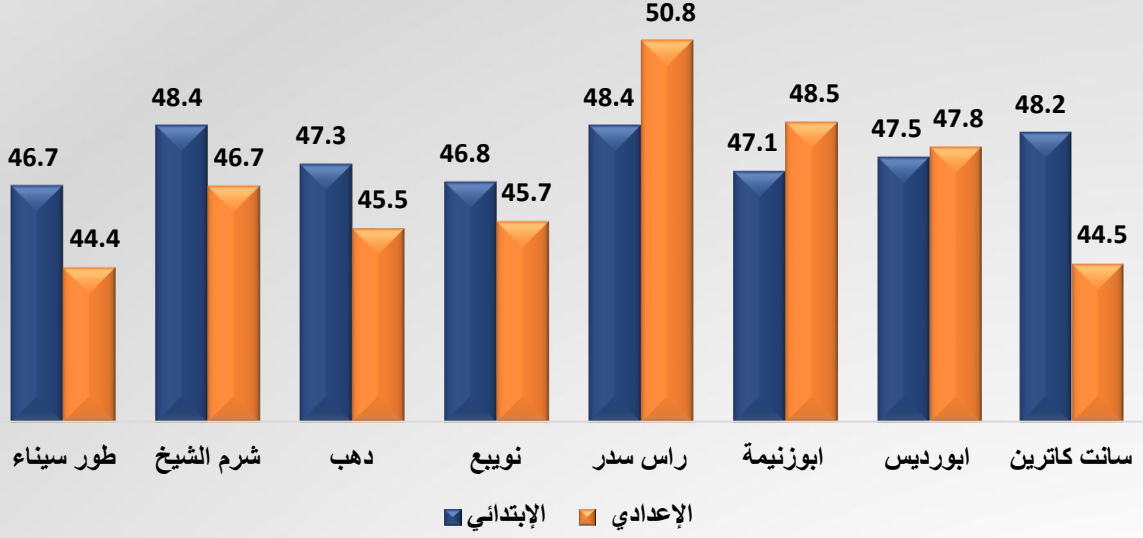


## متوسط عدد التلاميذ لكل مدرس ثانوي ( عام / أهري )

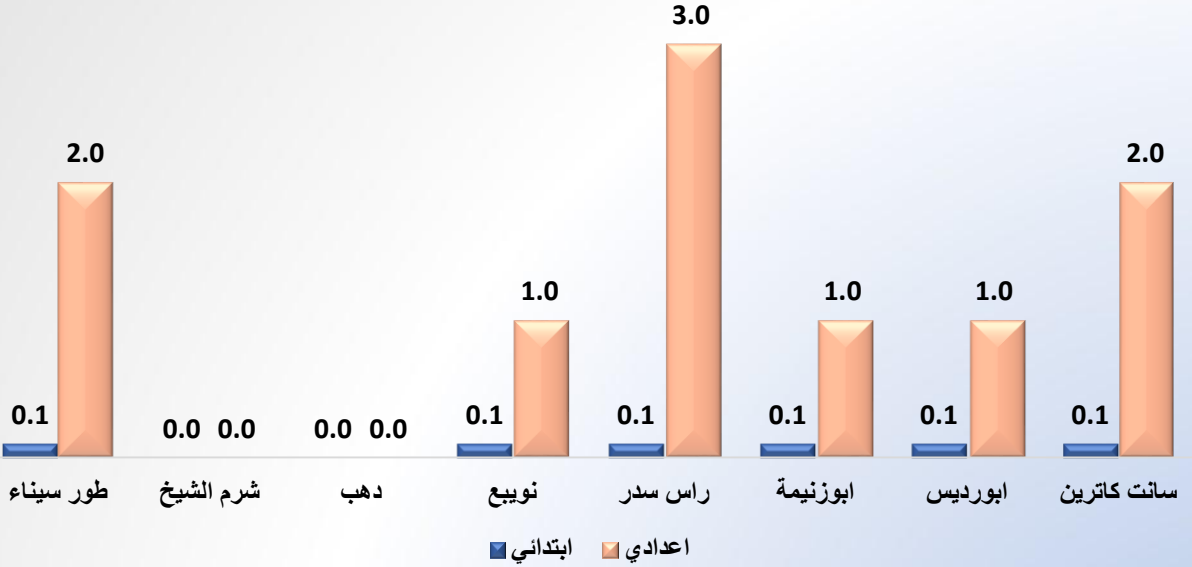




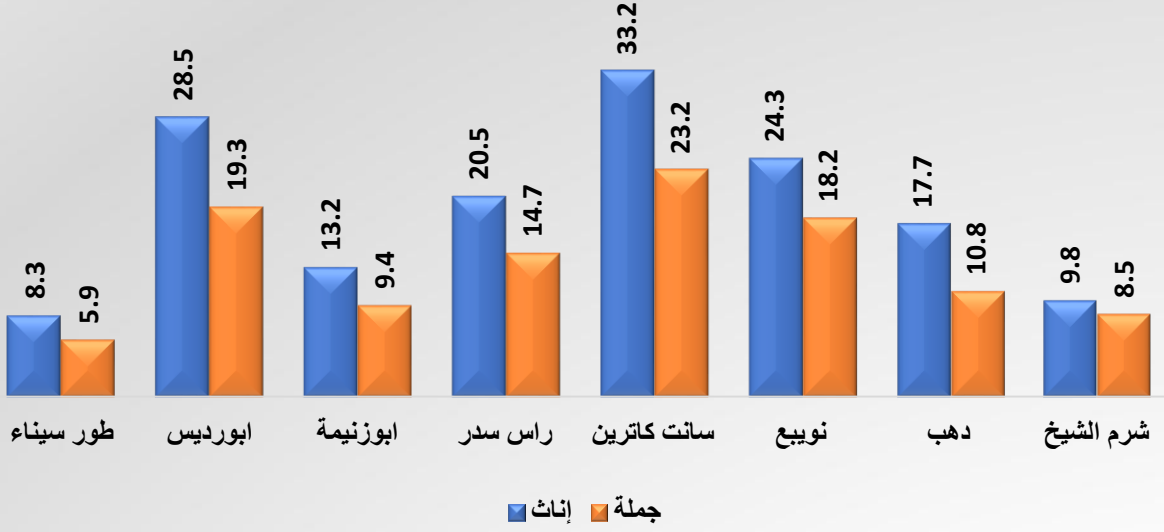
## نسبة الإناث فى التعليم ( ابتدائى - اعدادى )



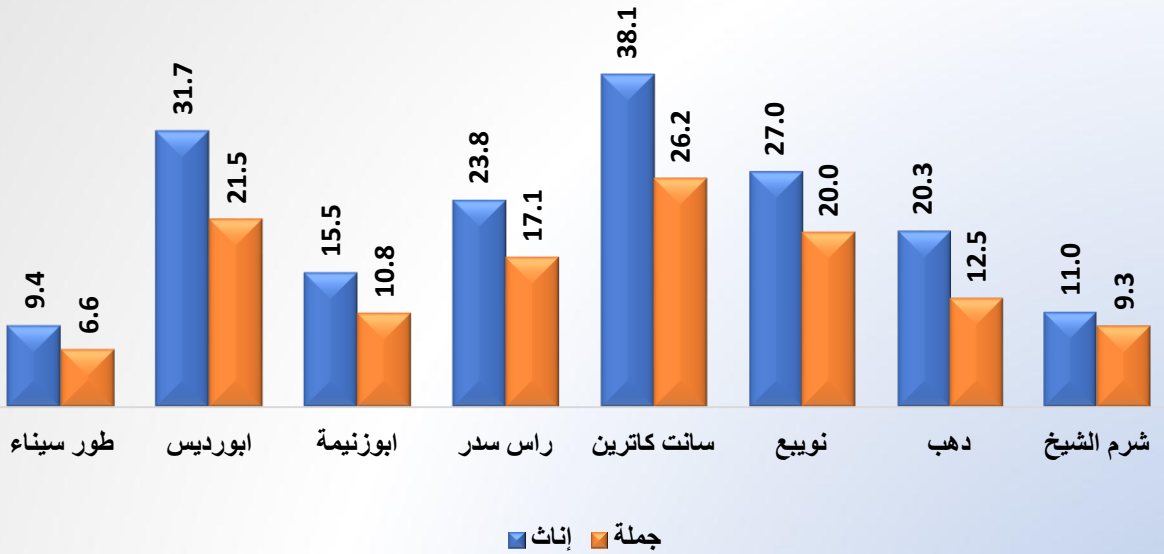
## نسبة التسرب من التعليم



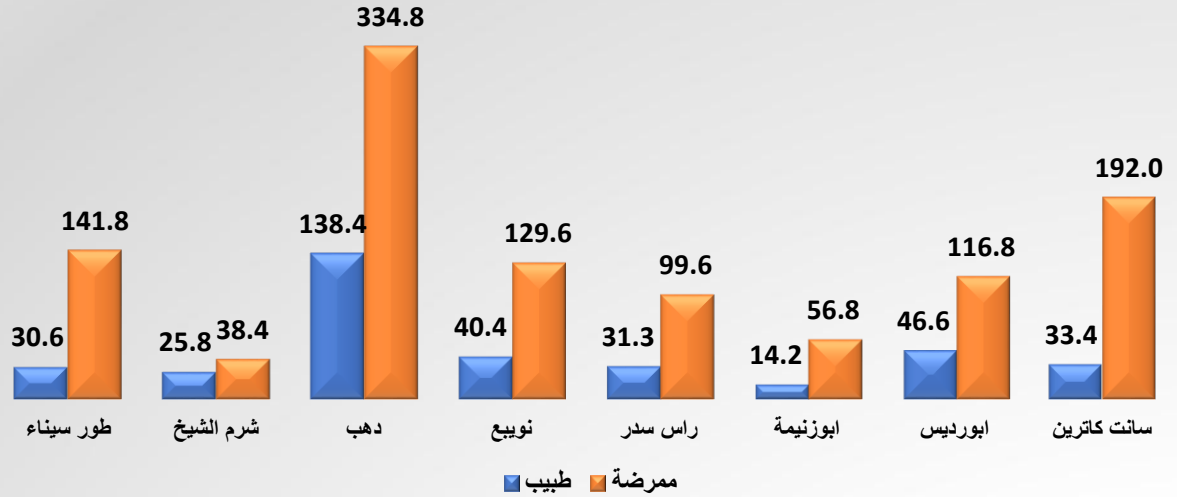
## الأمية ( إناث - جملة ) 10 سنوات فأكثر



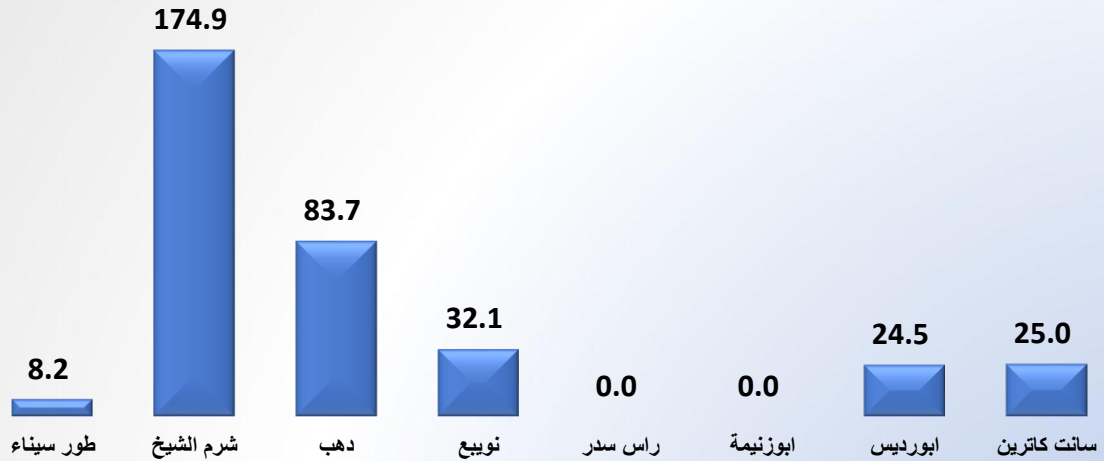
## الأمية ( إناث - جملة ) 15 سنة فأكثر



## متوسط عدد الأطباء – التمريض لكل 10000 نسمة



## متوسط عدد الأسرة لكل 10000 نسمة



## نسبة وفيات الأمهات لكل 100 ألف مولود حي



100 % نسبة وفيات الأمهات في قسم شرم الشيخ

## المناطق العشوائية

2

مدينة  
نوبع

منطقة المزينة  
**تم العمل**  
**فيها**  
منطقة الترايين  
**جارى العمل**  
**فيها**

1

مدينة  
طور سيناء

منطقة  
الصيادين  
بالجبيل

**تم العمل**  
**فيها**

1

مدينة  
دهب

منطقة  
وادي  
البيضا

**تم العمل**  
**فيها**

2

مدينة  
شرم الشيخ

منطقة  
الرويسات  
( المتداخلة  
- بطن  
الجبيل )

**تم العمل**  
**فيها**

1

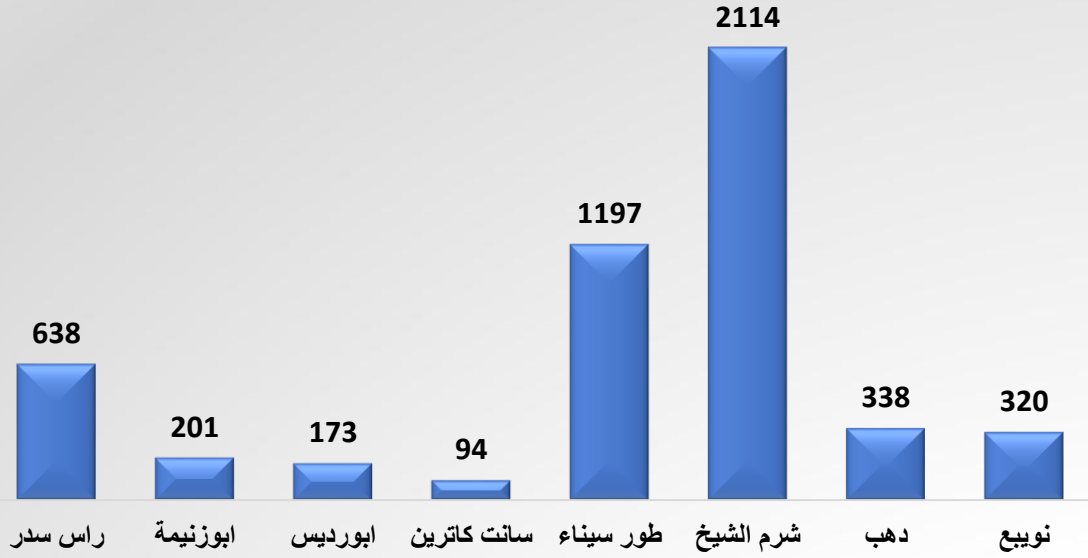
مدينة  
أبو زنيمة

منطقة  
الحى  
الأول

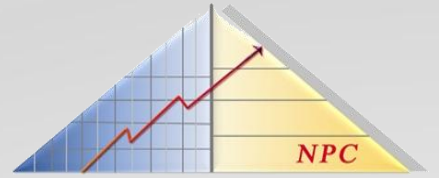
**تم العمل**  
**فيها**

بمحافظة جنوب سيناء 7 إجمالى المناطق العشوائية

## المشروعات الصغيرة



من المشروعات الصغيرة  
بالمحافظة تتم في ( قسم / مركز ) هما :  
شرم الشيخ - طور سيناء



المجلس القومي للسكان

## مصادر البيانات

### ➤ المحافظة :

مركز المعلومات - مديرية الشؤون الصحية - مديرية التربية والتعليم - جهاز تنمية المشروعات الصغيرة ومتناهية الصغر - مديرية الشؤون الاجتماعية .

### ➤ وزارة التربية والتعليم - الإدارة العامة لنظم المعلومات

### ➤ الجهاز المركزي للتعبئة العامة والإحصاء

مصر فى أرقام - التعدادات

### ➤ محسوب بمعرفة مركز معلومات المجلس القومي للسكان

- الأمية 10 سنوات فأكثر - الهيئة العامة لمحو الأمية وتعليم الكبار .
- الأمية 15 سنة فأكثر - الهيئة العامة لمحو الأمية وتعليم الكبار .



المجلس القومي للسكان